GEOSSÍTIOS DE *GEOSITES OF* PONTA DELGADA

PONTA DELGADA CÂMARA MUNICIPAL

GEOPARQUE AÇORES

MIRADOURO DO ALTO DA MÃE DE DEUS
ALTO DA MÃE DE DEUS VIEWPOINT

TUDO O QUE PRECISA SABER
ALL YOU NEED TO KNOW



VISITPONTADELGADA

VISITE A NOSSA APP
VISIT OUR APP

OU O NOSSO WEBSITE
OR OUR WEBSITE

WWW.VISITPONTADELGADA.PT

DESTAQUES:
HIGHLIGHTS:

3 MIRADOURO DO ALTO DA MÃE DE DEUS
ALTO DA MÃE DE DEUS VIEWPOINT



LADEIRA DA MÃE DE DEUS
9500-320 SÃO PEDRO
- PONTA DELGADA

Coordenadas:
Latitude (Y): 37.744
Longitude (X): -25.661

8 MIRADOURO DO PICO DO CARVÃO
PICO DO CARVÃO VIEWPOINT



ESTRADA DO CARVÃO
- E.R.2ª (Nº8)
9500 ARRIFES
- PONTA DELGADA

Coordenadas:
Latitude (Y): 37.824
Longitude (X): -25.736

PONTA DELGADA CÂMARA MUNICIPAL · GEOPARQUE AÇORES · UNESCO Organização das Nações Unidas para a Educação, Ciência e Cultura · Açores Geoparque Mundial da UNESCO



MIRADOUROS
VIEWPOINTS

1- Moinho
2- Províncias
3- Mãe de Deus
4- Fonte da Rocha
5- Caminho Novo
6- Vigia das Baleias das Feteiras
7- Pico
8- Pico do Carvão
9- Grota do Inferno
10- Candelária
11- Cerrado das Freiras
12- Vista do Rei
13- Ponta das Camarinhas
14- Ponta do Escalvado
15- Pico de Mafra
16- Rainha
17- Pico Vermelho
18- Covilhã
19- Santo António
20- Vigia do Morro
21- Pedras Negras
22- Beira Mar

PONTOS DE INTERESSE
VISITING SITES

23- **Ilhéu do Rosto de Cão** / *Rosto de Cão Islet*
24- **Gruta do Carvão** / *Carvão Cave*
25- **Lagoas das Empadadas** / *Empadadas Lakes*
26- **Lagoa do Canário** / *Canário Lake*
27- **Lagoa de Santiago** / *Santiago Lake*
28- **Lagoa Rasa** / *Rasa Lake*
29- **Farol da Ferraria** / *Ferraria Lighthouse*
30- **Termas da Ferraria** / *Thermal SPA of Ferraria*
31- **Lagoa das Sete Cidade** / *Sete Cidades Lake*
32- **Morro das Capelas**

TRILHOS
TRAILS

33- **Rocha da Relva**
34- **Serra Devassa**
35- **Mata do Canário - Sete Cidades**
36- **Vista do Rei - Sete Cidades**
37- **Pico das Camarinhas**
38- **Atalho dos Vermelhos**
39- **Nascentes de Santo António**
40- **Rota da Baleação**

Centro da Cidade de Ponta Delgada
Ponta Delgada City Center

Estradas Principais
Main Roads

Trilhos
Trails



ILHA DE SÃO MIGUEL // *SÃO MIGUEL ISLAND*

GEOPAISAGENS DO GEOPARQUE AÇORES

GEOLANDSCAPES OF THE AZORES GEOPARK

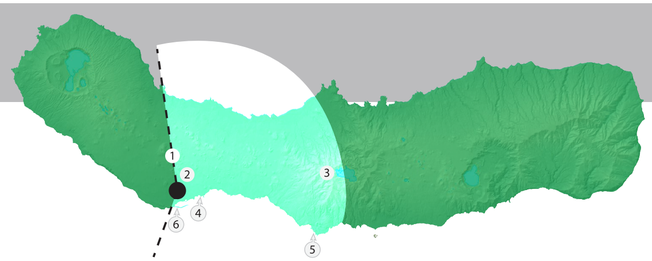

PT EN

1 **Serra Gorda**
Cone de Escórias
Scoria cone

2 **Pico do Funcho**
Cone de Escórias
Scoria cone

3 **Vulcão do Fogo**
Fogo Volcano
Vulcão Poligenético
Polygenetic Volcano

4 **Ilhéu de São Roque**
Vulcão Submarino
Submarine Volcano

5 **Caloura**
Costa Sul
South Coast

6 **Porto de Ponta Delgada**
Ponta Delgada harbour



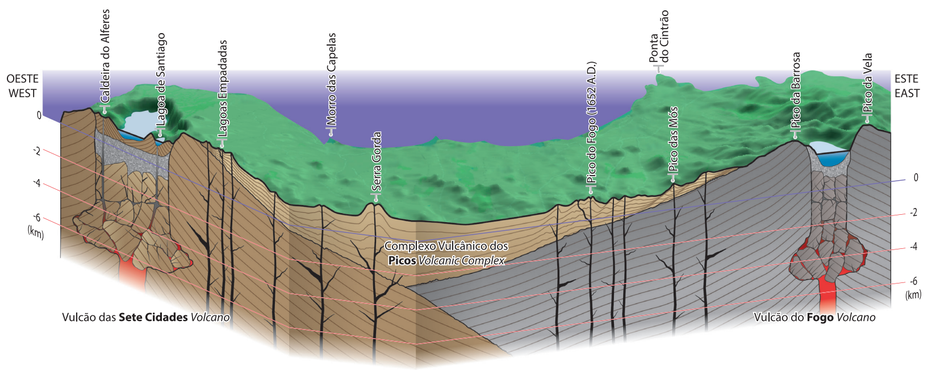

Outrora um braço de mar entre os vulcões poligenéticos siliciosos com caldeira das Sete Cidades e do Fogo, a zona de vulcanismo basáltico dos Picos apresenta-se agora sob a forma de uma cordilheira vulcânica de baixa altitude, com condutas de alimentação profundas, enraizadas no manto.

Once a sea-channel between the polygenetic silicious volcanoes with caldera of Sete Cidades and Fogo, the "Picos" basaltic volcanism area presents today as a low altitude volcanic ridge, with mantle deep-rooted feeding systems.

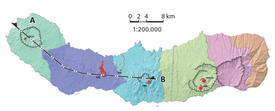

O cone de escórias do Alto da Mãe de Deus – onde você está – faz parte integrante do designado "Complexo Vulcânico dos Picos", uma área que se desenvolve entre o Vulcão das Sete Cidades, a poente e o Vulcão do Fogo, a nascente. Este complexo inclui cerca de 230 pequenos cones vulcânicos de natureza basáltica, como a Serra Gorda, o Pico do Funcho ou o Pico das Mós, bem como o Morro das Capelas e o ilhéu de São Roque. Estes últimos, embora igualmente de natureza basáltica, têm, contudo, origem em erupções submarinas em águas pouco profundas.

The Alto da Mãe de Deus scoria cone – where you are – belongs to the so-called "Picos Volcanic Complex", an area that extends from the Sete Cidades Volcano on the West to the Fogo Volcano on the East. This area includes about 230 small volcanic cones of basaltic nature like the Serra Gorda, Pico do Funcho and Pico das Mós cones, as well as the Morro das Capelas and the São Roque islet. The latter two, also basaltic in origin, are associated however with submarine eruptions in shallow waters.



Porto de **Ponta Delgada** *harbour* - Mai.1926

A construção do porto de Ponta Delgada iniciou-se a 30 de setembro de 1861, tendo-se concluído apenas em 1943, altura em que o fundeamento exterior dos navios se guiava pelas *"…luzes verdes do Posto Fiscal da Calheta e do alto da Mãe de Deus (azimute 330°)".*

*The construction of the Ponta Delgada harbour started on September 30th, 1861, being fully concluded only in 1943, a time when the anchored ships were guided by "…*the green lights of the Calheta customs post and the Mãe de Deus hill (azimuth 330°)*".*

GEOPARQUE AÇORES
UNESCO Organização das Nações Unidas para a Educação, Ciência e Cultura
Açores Geoparque Mundial da UNESCO
PONTA DELGADA CÂMARA MUNICIPAL
VISITPONTADELGADA.pt